

**UCHWAŁA NR III/31/18  
RADY MIEJSKIEJ W DZIAŁOSZYNIU**

z dnia 28 grudnia 2018 r.

**w sprawie przystąpienia do sporządzenia miejscowego planu zagospodarowania przestrzennego obejmującego problematykę surowców mineralnych w obrębie geodezyjnym Działoszyn Wieś**

Na podstawie art. 18 ust. 2 pkt 5 i art. 40 ust. 1 Ustawy z dnia 8 marca 1990 r. o samorządzie gminnym (Dz. U. z 2018 r. poz. 994, 1000, 1349, 1432) oraz art. 14 ust. 1, 2 i 4 Ustawy z dnia 27 marca 2003 r. o planowaniu i zagospodarowaniu przestrzennym (Dz. U. z 2018 r. poz. 1945) Rada Miejska w Działoszynie uchwala co następuje:


**§ 1.** Postanawia się przystąpić do sporządzenia miejscowego planu zagospodarowania przestrzennego w obrębie geodezyjnym Działoszyn Wieś, w zakresie kopalni.


**§ 2.** Integralną część Uchwały stanowi Załącznik graficzny przedstawiający granice obszaru objętego projektem Planu.

**§ 3.** Uchwała podlega ogłoszeniu w prasie miejscowej, poprzez wywieszenie na tablicy ogłoszeń w Urzędzie Miasta i Gminy w Działoszynie oraz zamieszczenie na stronie internetowej Miasta i Gminy Działoszyn.

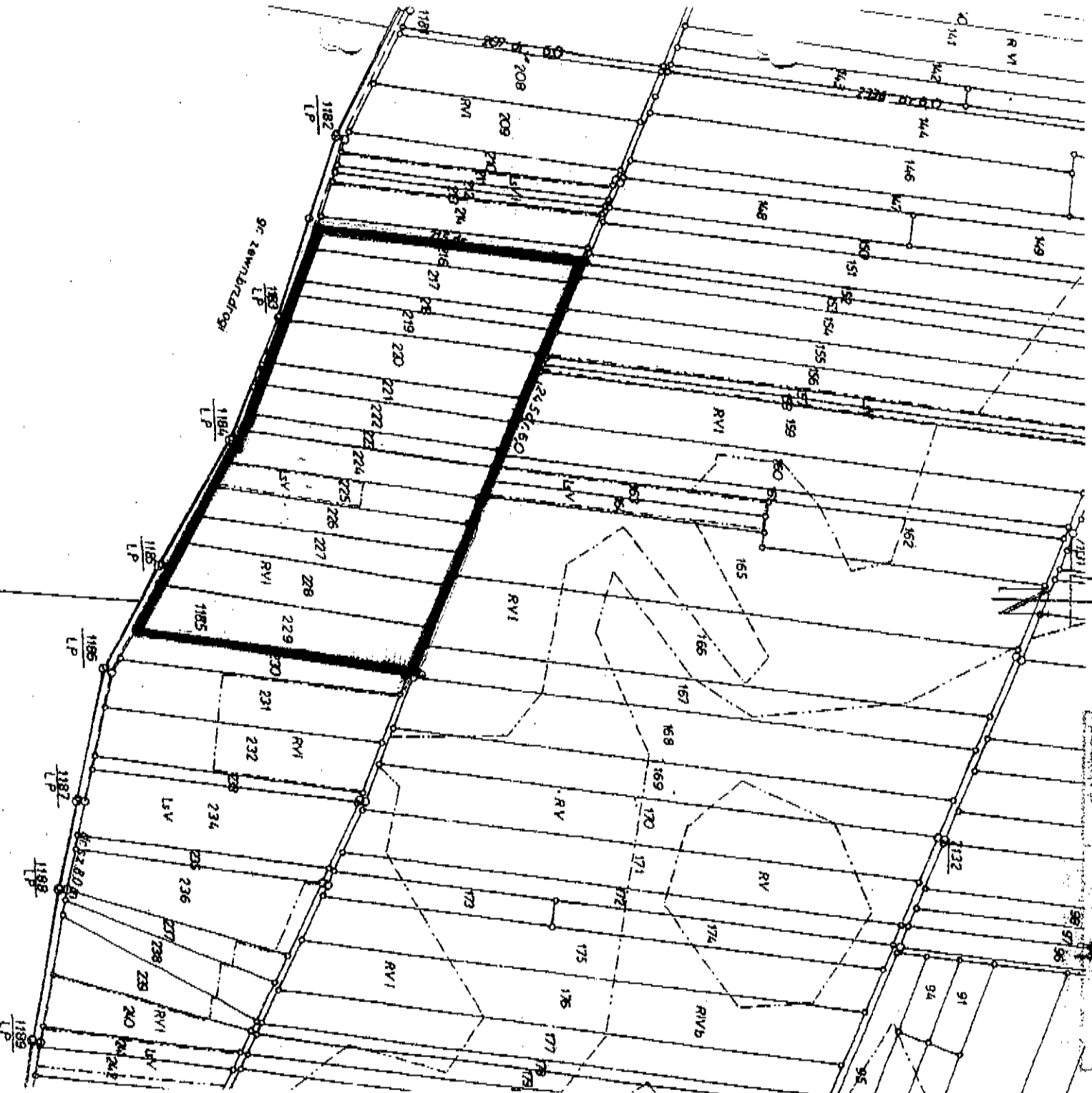
**§ 4.** Wykonanie Uchwały powierza się Burmistrzowi Miasta i Gminy Działoszyn.

**§ 5.** Uchwała wchodzi w życie z dniem podjęcia.



Przewodniczący Rady  
Miejskiej w Działoszynie  
  
mgr inż. Kazimierz Środa

**Załącznik Graficzny**  
**do Uchwały Nr III/31/18**  
**Rady Miejskiej w Działoszynie**  
**z dnia 28 grudnia 2018 r.**



**obszar objęty planem**

Plan miejscowy  
z dnia 28 grudnia 2018 r.  
nr 664/252/18  
24.5/0.650

Załącznik Graficzny  
do Uchwały Nr III/31/18  
Rady Miejskiej w Działoszynie  
z dnia 28 grudnia 2018 r.

obszar objęty planem

MAPA EMBIDENCYJNA

SKALA 1:5000

Obiekt: 2-Działoszyn

Adres: ul. 1

Powstała się potrzeba stworzenia planu z terycjami realnymi państwowego zasobu geodezyjnego i kartograficznego	
Organ prowadzący roboty nadzór nad projektem	SŁUŻBA PAŃSTWOWA GEODEZYJNO-KARTOGRAFYJNA ul. Wolności 1/1 26-200 Działoszyn
Nazwa inwestycji (zob. art. 101 ustawy z dnia 27 marca 2003 r. o gospodarstwie nieruchomościami)	Plan podziału nieruchomości
Identyfikator nieruchomości geodezyjny (zob. art. 101 ustawy z dnia 27 marca 2003 r. o gospodarstwie nieruchomościami)	G.1.43.01.339K.442
Data wykonania: 1 09 2018 12/18	

