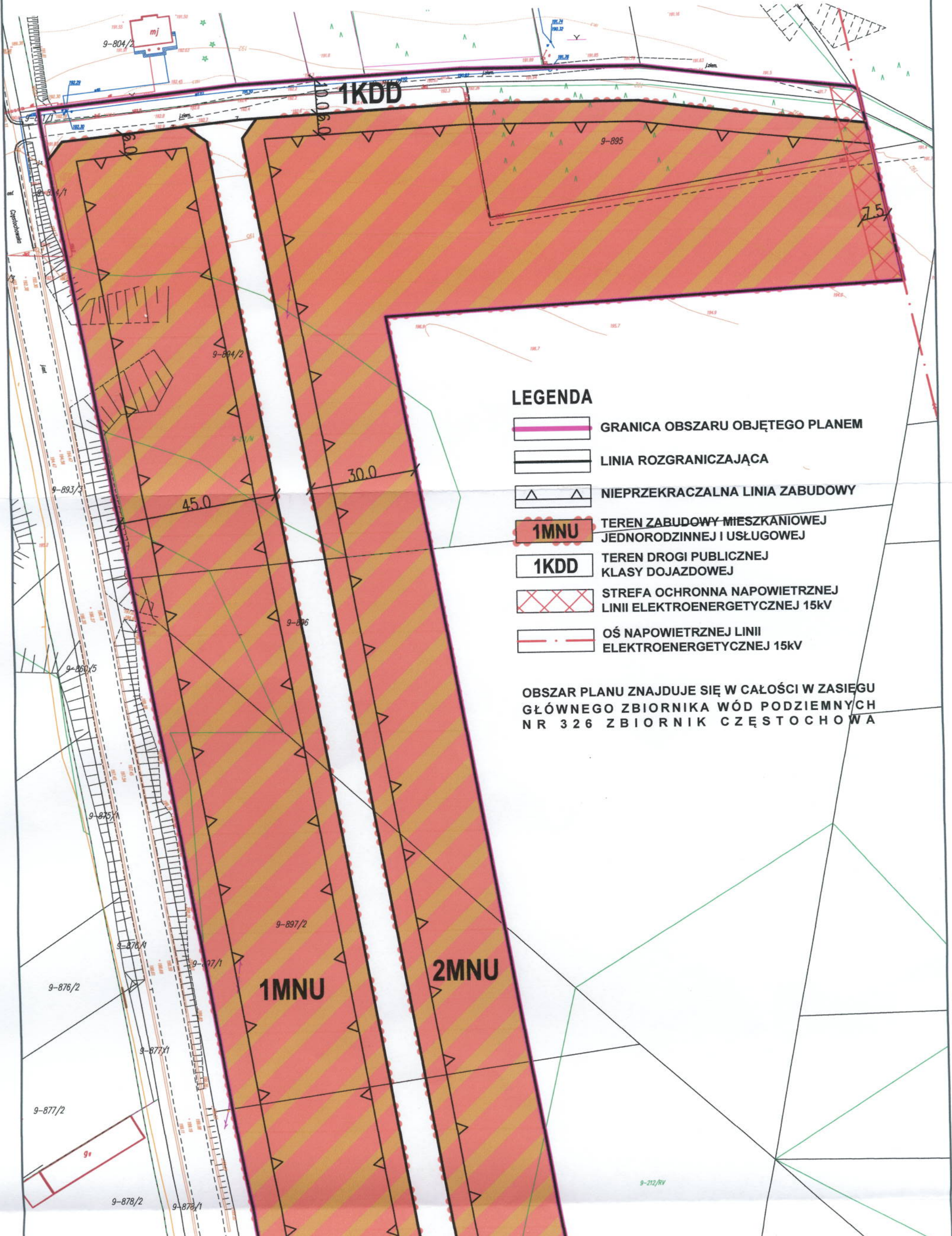









MIEJSCOWY PLAN ZAGOSPODAROWANIA PRZESTRZENNEGO DLA TERENU POŁOŻONEGO W SĄSIEDZTWIE DROGI WOJEWÓDZKIEJ NR 491, W OBRĘBIE EWIDENCYJNYM RACISZYN, W GMINIE DZIAŁOSZYN

Z A Ł A C Z N I K N R 1 D O U C H W A Ł Y N R X I I / 7 9 / 1 9
R A D Y M I E J S K I E J W D Z I A Ł O S Z Y N I E Z D N I A 2 9 L I P C A 2 0 1 9 R .

SKALA 1:1000



LEGENDA

-  GRANICA OBSZARU OBJĘTEGO PLANEM
-  LINIA ROZGRANICZAJĄCA
-  NIEPRZEKRACZALNA LINIA ZABUDOWY
-  **1MNU** TEREN ZABUDOWY MIESZKANIOWEJ JEDNORODZINNEJ I USŁUGOWEJ
-  **1KDD** TEREN DROGI PUBLICZNEJ KLASY DOJAZDOWEJ
-  STREFA OCHRONNA NAPOWIETRZNEJ LINII ELEKTROENERGETYCZNEJ 15kV
-  OŚ NAPOWIETRZNEJ LINII ELEKTROENERGETYCZNEJ 15kV

OBSZAR PLANU ZNAJDUJE SIĘ W CAŁOŚCI W ZASIĘGU
GŁÓWNEGO ZBIORNIKA WÓD PODZIEMNYCH
NR 326 ZBIORNIK CZĘSTOCHOWA